

# Viaggio in Sicilia 2013

*Finalmente si parte, Davide e Roberta con il nostro inseparabile cagnolino Axel ( un piccolo levriero italiano) affrontiamo questo viaggio/ vacanza con l'infaticabile Laika Kreos 3007.*

*E' la nostra prima Volta in Sicilia, di solito preferiamo il nord Europa ma stavolta complice un inverno freddo ed umido abbiamo deciso di cercare un posto al sole.*

*Ci limiteremo alla descrizione logistica del viaggio e alle impressioni delle località visitate lasciando la descrizione dei luoghi alle più competenti guide turistiche.*

**1° giorno Sab 20 Aprile-** Partenza ore 6:00 da Grumello Cr destinazione **Montecassino** (km 650 - 7:00 h).



Pernottamento nel parcheggio dell'abbazia.

Monte Cassino  
Parcheggio dell'Abbazia  
Cassino  
(FR - Lazio)



Tariffa: € 8/24 h

Parcheggi dell'Abbazia. La strada sale con qualche tornante ma è sicura ed utilizzata anche dalle corriere di pellegrini. Abbiamo dormito nel parcheggio vicino all'ingresso dell'Abbazia, ce n'è un altro più vicino ma è per le sole auto. C'è una fontanella sulla destra prima dell'entrata al convento. Silenziosissima e suggestiva. Almeno in questo periodo (01/01/2011)

### Programma:

Visita dell'abazia di Montecassino ingresso gratuito, visita museo 5 € a persona orari di visita dalle 9:00-12:00 ; 15:30-18:10

### Impressioni:

Posto veramente splendido, pace e serenità oltre che una vista panoramica stupenda, museo molto bello ad un prezzo contenuto.

**2° giorno Domenica 21 aprile-** Partenza da Montecassino per **Pompei** (km 122 -1:40h).



Pernottamento presso camping Zeus (GPS 40°44'56.16"N 14°28'51.77" E) (diverse alternative nei dintorni, campings Spartacus o Pompei o aree sosta) a ridosso degli scavi. Tariffa camping 17€, campeggio bellissimo in mezzo ad un aranceto che profuma di zagara.

### Programma:

Visita di Pompei scavi, stupenda ed immensa c'è da perdersi! Ingresso 11 € a persona ,cani ammessi. Forse era meglio avvalersi di una guida in quanto sanno indicarti le cose più belle da vedere . Serata con pizza napoletana alla pizzeria ristorante Pizza e Pasta di fronte di al Santuario in centro ad 1,7 km dal campeggio. Pizza decisamente superba , personale veramente gentile tanto che vedendo il nostro cane così magrolino hanno deciso di cucinargli una bistecca offerta dalla casa, centro animato e ricco di negozi.

### Impressioni:

Gli scavi sono veramente qualche cosa di unico, piacevolmente stupito dalla cordialità e disponibilità delle persone, se avevamo più tempo valeva la pena fare il giro turistico sul cratere

del Vesuvio visto che parte la navetta proprio davanti al campeggio o andare a Napoli con il treno a pochi passi dal campeggio. Posto veramente splendido.

### Ci tornerai

**3° giorno Lunedì 22 Aprile** –Partenza da Pompei e vista la giornata piovosa facciamo un cambio di itinerario saltiamo la sosta in previsione per Palmi e puntiamo direttamente su **Taormina**, viaggiando per tutto il giorno sulla famigerata Salerno-Reggio Calabria (km 520 – 6,5 h). in realtà il viaggio è stato tranquillo pochi cantieri e tutto sommato strada in buone condizioni e..... gratuita.

L'imbarco al traghetto è stato rapido , in mezzora eravamo a bordo andata e ritorno costo 95€.

A Taormina non ci sono strutture ricettive per chi si muove in camper, bisogna quindi puntare sulla vicina località Giardini Naxos dove arriviamo alle 20:30, qua troviamo l'area camper Parking Lagani tra le più belle mai viste, meglio che un campeggio, con tavolino e sedie a disposizione per ogni piazzola , lavandino e doccia, al mattino venditori ambulanti direttamente nell'area di parcheggio offrono pane,dolci, frutta e verdura.



Visto l'estenuante viaggio cena e subito a nanna.

<p>Giardini Naxos (Me - Sicilia)</p> <p>N 37.82092, E 15.26753</p>		<p>Servizi:</p> <p>Tariffa: €22/24h piazzola standard, €27 piazzola con CS, tavolo, sedie agosto</p> <p>Informazioni: Uscita Giardini Naxos autostrada A18 ME-CT, zona Recanati, di fronte parco archeologico, convenzione con il lido "Il Pirata" a m. 700 dal parcheggio, ogni piazzola camper misura di mt 3x7 è pavimentata, dotata di ombrellone, tavolo, sedie, lavatoio, doccia calda a pagamento. Nelle immediate vicinanze market e terminal bus per Taormina.</p> <p><a href="http://www.parkinglagani.com">www.parkinglagani.com</a></p>
--	--	---

#### 4° giorno martedì 23 Aprile – visita a Taormina.



#### Programma:

A pochi metri dall'area si trova la fermata del bus, (andata e ritorno per due persone 5.6 € cani ammessi solo nel trasportino-borsa), 20 minuti di viaggio un po' tortuoso e si arriva a Taormina. Visita alla cittadina ed al bellissimo giardino comunale (ingresso gratuito), purtroppo all'ingresso del teatro greco-romano c'è una lunga fila causa turisti navi da crociera e scolaresche e quindi saltiamo la visita. Pranzo al ristorante "Le 4 fontane" (piazza Duomo 7) ottimo il risotto con i pistacchi di Bronte. Rientro a giardini Naxos e passeggiata lungo la spiaggia.

#### Impressioni:

Cittadina molto alla moda, forse un po' troppo turistica, tanta gente, anche se siamo fuori stagione. Bei negozi ma prezzi un po' cari, molto bello il giardino comunale, il panorama dalla piazzetta (vedi foto sopra) è da cartolina. Da assaggiare i buonissimi cannoli siciliani alla pasticceria "da Roberto" (via Calapitrulli 9).

Giardini Naxos, forse perché la stagione turistica non è ancora avviata, è poco movimentata.

#### Curiosità:

I nostri vicini di camper, austriaci, hanno trascorso tutto l'inverno in camper qua a Taormina e dopo 5 mesi se ne tornano a casa... potrebbe essere un'idea per quando andremo in pensione.

#### Ci tornerai

**5° giorno mercoledì 24 Aprile** – partenza da Taormina verso **Siracusa** (112 km -1:30 H), lungo la strada ammiriamo l'imponenza dell'Etna tutto innevato e in piena eruzione.



**Programma:**

Puntiamo all'area camper Von platen, purtroppo è sotto sequestro, è gestita dai vigili urbani e non è possibile pernottare, su consiglio di un agente puntiamo al parcheggio di via Bengasi proprio vicino al centro ed all'ingresso dell'isola di Ortigia, visitiamo il centro, il bellissimo Duomo e tutte le vie dell'isola di Ortigia, peccato che il parcheggio è lontano dall'area archeologica e quindi saltiamo la visita, la chiusura dell'area ha un po' rovinato i nostri programmi pensavamo di pernottare nel parcheggio, in un primo momento sembrava tranquillo, visto che si trova anche vicino alla caserma di polizia, ma dei personaggi poco raccomandabili che giravano nei dintorni ci faranno desistere e anche se è quasi buio puntiamo verso Noto.

**Partenza per Noto (37 km 40 min.),** telefoniamo al gentilissimo gestore dell'area "Noto Parking" che ci conferma essere posto e che se anche arriveremo tardi ci lascerà il cancello aperto.

**Impressioni:**

Sinceramente un po' delusi da Siracusa, l'assenza di una struttura per i camper o un campeggio ci lascia un po' di amaro in bocca, assurdo se si vuole puntare sul turismo, la città, salvo la piazza del duomo, è un po' trascurata la sporcizia regna sovrana, sconsiglio il bar "Antico caffè Minerva" due cappuccini e una misero croissant 8 €. Forse ci aspettavamo di più, dai racconti di amici ci eravamo fatti un'idea diversa da quello che abbiamo trovato. Il duomo è veramente bello.

Ci tornerei ma solo perché non siamo riusciti a visitare il parco archeologico.

**6° giorno giovedì 25 Aprile** – Risveglio nel limoneto, arrivando a sera inoltrata non abbiamo avuto modo di vedere bene l'area, adesso con il sole che splende ci rendiamo conto di essere nel bel mezzo di un profumato limoneto . Il gestore svolge servizio navetta per il centro di Noto in quanto è piuttosto lontano, un consiglio non avventuratevi con il camper perché vi incastrereste di sicuro tra le strette viuzze.



Programma:


Intera giornata per la visita della stupenda Noto, visitiamo il centro con i suoi meravigliosi palazzi che cambiano colore al cambiare della luce solare. Decidiamo poi di fare un simpaticissimo giro per il centro a bordo di un Ape calessino con Corradino che ci fa da guida, l'esperienza della nostra guida personale ci fa apprezzare ancora di più i vari scorci di noto (30 € per quasi 1 ora ,per noi soldi spesi bene). Visitiamo palazzo Nicolaci , (possono entrare anche i cani se tenuti nel trasportino o in braccio) , molto bello, ingresso solo 4 € , visita alle varie chiese, e per la gioia della moglie anche dei negozi del centro con i prodotti tipici della Sicilia.



## Impressioni:

Stupenda Noto , da sola vale il viaggio, non fatevi scappare gli arancini da Piero, la granite della pasticceria "Mandolfiore", e fatevi un viaggio in Ape calessino con Corradino. Cittadina bella e curata con un barocco particolare che giustamente è patrimonio dell'Unesco.

Pernottamento area camper Noto parking contrada Faldino.

<p><b>Noto Parking</b>          Contrada Faldino-Noto          Noto          (SR - Sicilia)</p> <p> N 36.883333          E 15.084722</p>	<div style="display: flex; justify-content: space-between; align-items: center;"> <div style="display: flex; flex-direction: column; gap: 5px;">            </div> <div style="display: flex; gap: 10px;">    </div> </div> <p>Apertura: Aprile/settembre          Tariffa: € 13/16 sosta, € 3 elettricità, sconto € 1 convenzione (2012)          Area ad 1 km dal centro storico di Noto, collegata con servizio navetta gratuito - a 5 km dalle spiagge di Noto Marina raggiungibili con servizio pubblico di autolinee: fermata a 150 m. - Supermercato, bar, a 150 m. - apertura stagionale Apr./Sett., altri mesi a richiesta.          Immersa nel verde di un limoneto, dotata di: carico acqua potabile, scarico acque grigie/nere, docce, servizi igienici belli e puliti, allacciamento elettrico. Proprietari molto accoglienti e disponibili.          Tel. 3288065260</p> <p>Note. Bel posto ma lontano dal centro necessaria la navetta (2,2 km)</p>
---	--


## Ci tornerai

**7°giorno venerdì 26 Aprile** – Partenza da Noto verso **Modica** (36,8 km, 45 min). Strada panoramica con muretti a secco in mezzo alle aride campagne siciliane, strade scorrevoli fino a Modica dove rimaniamo bloccati nel traffico. Troviamo a fatica un parcheggio nel piazzale Falcone e Borsellino.



Programma:



Mangiamo un boccone e poi ci incamminiamo per il centro di Modica, la cittadina nella parte bassa si sviluppa lungo la strada principale (corso Umberto) , la via è animata, ci sono molti negozi, ne approfittiamo per fare piccole spesa, vino siciliano e l'immane cioccolato di Modica. Purtroppo il cielo è molto nuvoloso ma non ci impedirà di visitare il Duomo di San Giorgio e poi puntiamo nei vicoli storici della città alta, proprio questa parte della città è però in stato di semi abbandono, tante case disabitate ed un po' di incuria, peccato perché queste casette color ocra sono proprio molto belle. Visto che il camper è parcheggiato in modo un po' precario verso sera ripartiamo verso Scicli che attraversiamo senza fermarci in quanto è impossibile addentrarsi con il camper nel centro. Puntiamo verso il mare all'area camper Piccadilly Tropical, un po' isolata ma direttamente sul mare. La spiaggia è stupenda e attrezzata , si accede direttamente dall'area camper, purtroppo anche se è uscito un debole raggio di sole la temperatura è ancora un po' troppo bassa per un bagno.





## Impressioni:

Modica è carina , il cioccolato ed i dolci in pasta di mandorle della “Bottega Sicula” sono superbi, e le commesse gentilissime.

<b>Sosta piccadilly Tropical</b> S.P. Donnalucata cava d'alinga km1,5 Donnalucata (RG)  N 38°44'51" E 14°39'48"	
Tariffa: € 25/24 h a 30 metri dal mare, € 35/24 h a 10 metri dal mare	
Informazioni: Area Attrezzata sul mare, servizio navetta, noleggio auto, frutta verdura e pane direttamente in loco e freschissimi, pianeggiante, ombreggiata, carico e scarico, docce calde a gettone, servizi igienici, 220 V, si cani	
Tel. 339 3777700 <a href="http://www.club-piccadilly.it">www.club-piccadilly.it</a>	

**8° giorno sabato 27 Aprile** – Partenza da Donnalucata verso **Capo Passero** (isola delle correnti) ( 56km 1:10 h). Oggi splende il sole, obbiettivo il punto più a sud dell'Italia. L'intenzione è fermarci al campeggio Lido Cacao che ha la spiaggia proprio di fronte all'isola delle correnti, ma purtroppo è ancora chiuso sostiamo nel parcheggio di fronte all'isola delle correnti e facciamo un passeggiata. Pranziamo sul camper e scambiamo due parole con altri camperisti.



## Impressioni:

Decisamente deludente, un luogo così bello e così malcurato. Tutto intorno rifiuti, strutture fatiscenti e nel parcheggio vetri rotti che indicano senza ombra di dubbio un atto vandalico su una macchina, il ponte che collegava l'isola delle correnti ormai crollato da anni. Nel piazzale c'era un continuo va e vieni di turisti la maggior parte stranieri che ovviamente raggiungevano il luogo considerato il punto più a sud d'Italia e d'Europa, ma dopo un giro veloce si defilavano vista l'ospitalità del luogo. E' un vero peccato, all'estero luoghi di questo tipo vengono turisticamente valorizzati, quando siamo stati in Spagna a Capo Finisterre ci siamo trovati in un luogo curato, pulito, con bancherelle, prodotti tipici, monumento e targa commemorativa del luogo. Speriamo sia così perché è bassa stagione....

## Non ci tornerai

Visto che il posto a poco da offrire ripartiamo alla volta di una località indicataci da altri camperisti ossia il porticciolo di **Marzamemi** ( 15 km 25 min).



Parcheggiamo in un parcheggio camper (36°44'38.65 N 15°07'02.05 E) alle porte del paesello, molto piccolo ma veramente molto suggestivo, la piazzetta è molto animata, ci sono diversi ristoranti e negozi, ci fermiamo in un bar in piazzetta a bere qualche cosa di fresco e poi acquistiamo del tonno nel negozio Da Adelfio veramente squisito.

Impressioni:

Ottimo, veramente un posticino alla moda , da visitare.

### Ci tornerei

Pensavamo di fermarci per la notte ma avevamo in programma di pernottare all'agriturismo Cala Mosche (tel +39 347 858 7319) presso la **riserva naturale Vendicari**, ( 15,7 km 25min). Paghiamo 3€ di parcheggio e ci mettiamo in moto. Per arrivare all'agriturismo si devono percorrere alcuni km di sterrato polveroso, giunti sul posto parcheggiamo in un boschetto di mandorli e ulivi a fianco di altri due camper facciamo due passi per la tenuta prenotiamo per il pranzo del giorno, cena in camper. Serata meravigliosa con splendido cielo stellato , pace ed estrema tranquillità.



### 9° giorno domenica 28 Aprile – risveglio

Programma:





Pensiamo di fare una bella passeggiata nel parco faunistico , ma purtroppo l'ingresso è vietato ai cani in quanto potrebbero disturbare gli animali selvatici. Lasciamo il nostro cagnolino sul camper e ci avventuriamo nella riserva fino a raggiungere la spiaggia Calamosche, molto bella ma un vento fortissimo infastidisce e ci fa desistere dal fermarci. Torniamo per pranzo all'agriturismo e ci gustiamo le abbondanti portate di specialità sicilane. Facciamo acquisti di prodotti tipici e per

smaltire il tutto facciamo una bella passeggiata con il nostro cagnolino e visto che il posto è molto tranquillo decidiamo di passarci un'altra notte all'insegna del relax.



### Impressioni:

Posto ideale per rilassarsi, natura intatta, agriturismo accogliente e dai costi contenuti. Fate attenzione però che in bassa stagione l'agriturismo è aperto solo per i fine settimana telefonate per sicurezza. Peccato per il meteo un po' ventoso.

<p>noto(riserva vendicari calamosche)</p> <p> N 37.699207 E 15.003067</p>	<p></p>	<p></p> <p>Tariffa: (2013) € 12/24 h Presso Agriturismo vicino alla spiaggia cala mosche e alla tonnara di vendicari possibilità carico acqua</p> 
--	--	--

**10° giorno Lunedì 29 aprile** – Partenza da Vendicari verso **Porto Empedocle (Agrigento)** ( 252 km 3:0 h), scegliamo di fare l'autostrada decisamente più lunga delle statali ma molto più veloce, piacevolmente stupiti dal panorama lungo l'autostrada da Catania verso Enna, diverso dal

panorama riarso dal sole della zona sud, molto verde, forse a causa delle abbondanti piogge invernali, sembra di essere in toscana. Arriviamo all'area camper Punta Piccola, si trova sul mare un po' lontana dalla valle dei templi di Agrigento, ma il gentilissimo gestore offre un servizio navetta ad un prezzo inferiore al costo del parcheggio della valle dei templi.



Programma:

Pranziamo con calma vista mare, poi passiamo il pomeriggio facendo vita da spiaggia, raggiungiamo la fantastica "scala dei Turchi" una scogliera bianchissima. Poi passiamo la serata a



chiacchierare con una coppia di camperisti che abbiamo già incontrato altre due volte durante il viaggio ... soliti discorsi tra camperisti sui viaggi da sogno.

#### Impressioni:

Per la vita di mare è ancora un po' presto , l'acqua è sì pulita ma un po' freddina ma comunque il posto è splendido , un'area camper a ridosso del mare al nord è un'utopia.

**11° giorno martedì 30 aprile-** dopo una fantastica colazione con briosce fresche portateci direttamente al camper, puntiamo ad una giornata culturale alla Valle dei Templi di Agrigento.





#### Programma.

Il gestore ci accompagna alla Valle dei Templi e lungo il viaggio ci fa da guida raccontandoci preziose nozioni della città e sul famoso scrittore Andrea Camilleri nato proprio a Porto Empedocle. La visita alla Valle risulta piacevole, clima ideale, parco ben tenuto e monumenti unici nel loro genere, per fortuna il nostro cagnolino qui è il benvenuto così anche lui si diverte a scorazzare tra gli ulivi centenari del parco. Finita la visita chiamiamo il nostra "autista personale" e ritorniamo soddisfatti a pranzare sul nostro camper vista mare.

Il pomeriggio lo passiamo a visitare Porto Empedocle che raggiungiamo in bus. Il paese è un po' sottotono, non essendo ancora partita la stagione turistica estiva molti negozi sono ancora chiusi e per le vie del paese ci sono poche persone, da vedere in via Roma la statua in bronzo del commissario Montalbano appoggiato ad un palo della luce (rimarrete sorpresi vedendolo, perché non assomiglia all'affascinante attore Luca Zingaretti ma al protagonista descritto proprio nei racconti di Camilleri). La periferia della città è un po' in stato di abbandono.. Alla sera usciamo per una pizza in un locale lungo mare, pizzeria enorme ma siamo solo in 4 persone, probabilmente in estate questa zona si anima di sicuro.

### Impressioni:

Gestore dell'area gentilissimo, Area camper in posizione fantastica, parco archeologico meraviglioso e ben tenuto, Porto Empedocle andateci se vi piacciono i racconti di Camilleri e Montalbano!

<p>Punta Piccola Park (Scala dei Turchi) S.P. 68 - Via Nereo - Viale Mediterraneo, 20 Porto Empedocle (AG - Sicilia)</p> <p> N 37.289166 E 13.492777</p>		<p>Tariffa: 23 € tutto compreso, 1 € doccia calda, navetta Valle 6 € persona (2012) Area attrezzata sul mare per la sosta di circa 75 camper, fondo in ghiaia, vicina alla Zona Lidi di Porto Empedocle (AG), alla 'mitica' Scala dei Turchi (1,4 km) e agli scavi archeologici della Villa Romana. Per raggiungerla percorrere la S.S. 115 e svoltare al Km 178,700 verso la Zona Lidi di Porto Empedocle, proseguendo per 1 km in direzione Realmonte. Tel. 3475298525 - 3475298526</p>
---	--	---

**Collina dei Templi (Giunone, Concordia e Ercole).** Orario d'apertura: tutti i giorni ore 8:30- 19:00.  
Le biglietterie chiudono mezzora prima dell'orario di chiusura del sito.

**Tempio di Zeus, Santuario delle divinità ctonie e Tempio dei Dioscuri:** Orario di apertura. Tutti i giorni ore: 9:00-19:00

Biglietto d'ingresso: € 10,00 a persona  
Ridotto: € 5,00

Biglietto cumulativo (valle e museo archeologico) € 13,50

**12° giorno mercoledì 1 maggio** –partenza da Porto Empedocle per **l'Etna** (202 km 3:0 h ) quota 1900 al Rifugio Sapienza. Strada facendo, causa carenza di shopping della moglie, facciamo sosta al Sicilia Outlet ad Agira Enna, molto carino, poche spesucce e ripartiamo. L'arrivo sull'Etna è un po' rallentato dal traffico. Oggi 1 maggio giorno di festa e di pic-nic c'è gente ovunque. Arriviamo al grande parcheggio e a stento troviamo un posto per parcheggiare. Paesaggio lunare fantastico cenere nera ovunque, vecchi crateri tutt'intorno , panorama molto suggestivo.

### Programma:

Visita al cratere del vulcano, acquistiamo il biglietto 57€ a persona comprensivo di 2 impianti di risalita e guida che ci accompagna con mezzo 4x4 fino in vetta. Il prezzo è alto ma per noi ne vale proprio la pena ( e poi il nostro cagnolino può venire senza pagare). La risalita in cabinovia è tranquilla mentre l'arrampicata con il mezzo 4x4 è un po' tortuosa, passiamo da un panorama

innevato ad un deserto nero fumante . Abbiamo la fortuna di arrivare subito dopo la recente eruzione e troviamo la fumante colata di lava , buttando della carta sulla roccia si incendia istantaneamente. Il vulcano ci saluta poi con un paio di sbuffi di cenere e lapilli, esperienza veramente unica...e quando ci capita ancora di vedere un vulcano in eruzione...







Rientriamo dopo l'escursione di due ore e ci fermiamo nei bellissimi negozietti che vendono souvenirs e facciamo incetta di prodotti tipici, ed anche di un grosso pezzo di lava ed un sacchetto di cenere raccolti al lato del parcheggio. Ceniamo in camper e pernottiamo nel parcheggio ormai svuotato con una decina di altri camper stranieri. La notte l'Etna continua a sbuffare cenere e al mattina ci ritroviamo coperti da fuliggine nera.





**Impressioni:**

Stupendo da solo vale il viaggio, salite in vetta ne vale la pena. **ESPERIENZA INDIMENTICABILE**

**Curiosità:**

Devo aver lanciato una moda, anche gli altri camperisti stranieri dopo che mi hanno visto raccogliere i frammenti di lava e cenere si sono indaffarati a fare altrettanto.



**Ci tornerei anche domani**

<p>Nicolosi (CT - Sicilia)</p> <p> N 37.699207 E 15.003067</p>	<p></p>	<p></p> <p>Tariffa: (2013) € 10/24 h C/o Rifugio Sapienza (1980 m slm), ampio piazzale asfaltato con zona riservata ai camper, sul versante sud dell'Etna</p> 
---	--	--

**13° giorno giovedì 2 maggio-** Oggi inizia il viaggio di rientro , dall'Etna a **Diamante** (322 km 6:00 h) traghettiamo rapidamente e risaliamo sulla Salerno – Reggio Calabria fino a Lamezia terme per poi uscire e seguire la statale SS18, la velocità di crociera rallenta, ma la panoramica strada lungo mare ed i paesini turistici che attraversiamo allietano il rientro . Arriviamo all'area camper di Diamante, anche in questo caso area stupenda a ridosso del mare, siamo un po' stanchi ci limitiamo ad una passeggiata lungo la spiaggia , facciamo fare un bagnetto al cagnolino per poi cenare direttamente sulla spiaggia con un bellissimo tramonto.



Peccato che si tratta solo di una sosta tecnica, il posto meriterebbe più attenzioni.

<p><b>Sosta camper Lido Tropical</b> Via Glauco 9 Diamante (CS - Calabria)</p> <p> N 39.69222 E 15.81556</p>		<p>Tariffa: € 20-30/24h alta stagione, max 4 persone, escluso docce, wi-fi e spiaggia Di fronte l'isola di Cirella, 169 posti (di cui 40 fronte mare e 23 camper-stop), animazione estiva, piscina per bimbi, alimentari in loco (pane fresco su ordinazione) navetta per il paese. Nei periodi estivi, di maggiore affluenza, è consigliabile prenotare. Tel. 3338765141-0985877268</p>
---	--	--

14° giorno venerdì 3 maggio –Ripartiamo da diamante in direzione **Anagni** (390 km 4:30 h).



#### Programma:

Parcheeggiato il camper nell'area comunale gratuita, visitiamo il borgo medioevale molto bello il Duomo, qua troviamo degli studenti che si stanno esercitando a fare da guide turistiche, il loro professore ci chiede se vogliamo fare da "cavie" e così visitiamo il Duomo ed i monumenti nei dintorni con giovani ma preparate guide. Abbiamo poi sentito parlare che la cripta del Duomo ha degli affreschi molto antichi e che è stata denominata "la Cappella Sistina del medioevo", la visitiamo pagando un ingresso di 8 € accompagnati da una guida molto preparata (che ci permette di entrare anche con il cane) molto bella e suggestiva. Giretto per il paese e i suoi negozi per poi far rientro sul camper.

#### Impressioni:

Cittadina carina e vivace, se siete di passaggio vale una sosta.

Anagni  
(FR - Lazio)



N 41.74453  
E 13.16248



Tariffa: gratuito

In un parcheggio prima di entrare nel centro storico, alla fine di via Giminiani, dove la strada sembra restringersi, giù 50 m a sinistra (indicato)



**15° giorno sabato 4 maggio** – Partenza da Anagni per **Orvieto** (165 km 1:30 h). siamo già stati diverse volte ad Orvieto , ma siccome ci piace molto non perdiamo occasione per fermarci.

Programma:

Arrivati ad Orvieto a metà mattina corriamo a prendere la Funicolare che in pochi minuti ci porta dall'area camper direttamente in centro città. Ci dirigiamo verso la bellissima Piazza del Popolo, il sabato è giorno di mercato. Mangiamo un panino per strada, la cittadina brulica di turisti, oggi è anche la festa del gelato, basta fare un ticket da 5€ e si ha la possibilità di assaggiare un gusto di gelato per ogni regione d'Italia, poi a fine giornata si esprime il proprio giudizio compilando una cartolina che decreterà il vincitore. Da visitare il Duomo, la Cappella di San Brizio, pozzo di S.Patrizio, Grotte di Adriano (Orvieto sotterranea), Torre del Moro.

Impressioni:

Orvieto è sempre una cittadina piacevole da visitare, è ormai meta fissa quando passiamo da queste parti, l'area camper è poi tra le migliori che abbiamo visto.

<p>Via della Direttissima Orvieto (TR - Umbria)</p> <p> N 42.72531 E 12.12663</p>	
<p>Tariffa: €20/24h con corrente + €2 oltre il 3° passeggero (2012) A 50 m dalla stazione FFSS, 50 posti, servizi igienici, docce, elettricità, custodita, illuminata, a 500 m dall'uscita A1 Orvieto, segnalata; nei pressi, funicolare per la città di Orvieto (€ 1,90 A+R), bus, bar, edicola, piccolo store con generi di prima necessità e ricambi per camperisti (es. bombole gas). Tel. 3386843153 - 0763300161</p>	

**16° giorno domenica 5 giorno** – rientro a Grumello (Cr)

**Concludendo:**

La Sicilia è una bellissima regione da visitare, la gente è molto cordiale e disponibile, se come noi temete il caldo fine Aprile inizio Maggio è la stagione ideale. Aree camper private, veramente ospitali complete di tutto. Là dove abbiamo commentato con un "ci tornerai" secondo noi, dovete assolutamente andarci.

Note tecniche.

Chilometri totali percorsi **3346 Km**

Carburante consumato **355 Litri**

Note ingresso per i cani.

- Riserva di Vendicari cani non ammessi
- Parco Archeologico Valle dei Templi: cani ammessi al guinzaglio.
- Parco Archeologico di Siracusa: Cani ammessi al guinzaglio.
- Teatro greco-romano di Taormina: cani ammessi al guinzaglio.
- Navetta per Gole di Alcantara: cani ammessi.